

Městys Louňovice pod Bláníkem

J. Žižky 16, 257 06 Louňovice pod Bláníkem, IČ 00232173, DIČ CZ00232173
Telefon 773757570, e-mail : urad@lounovicepodblanikem.cz, IDDS : q89bcxh



Louňovice pod Bláníkem 10. 8. 2023

Zastupitelstvo městyse Louňovice pod Bláníkem

vyhlašuje ve smyslu §39 odst.1 zákona č.128/2000 Sb., o obcích v platném znění

záměr

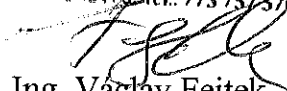
směny nemovitého majetku městyse a to:

pozemky č. parc. 378/2, 378/3 a 378/4 vše v k.ú. Světlá pod Bláníkem.

Občané mohou předložit na Úřad městyse Louňovice pod Bláníkem své připomínky a nabídky ve lhůtě 15 dnů po vyvěšení na úřední desce.

Po uplynutí 15ti denní lhůty rozhodne v této věci Zastupitelstvo městyse Louňovice pod Bláníkem.

MĚSTYS LOUŇOVICE P. BLÁNÍKEM
J. Žižky 16
257 06 Louňovice p. Bláníkem
IČO: 00232173, Tel: 773 757 570


Ing. Václav Fejtek
starosta městyse

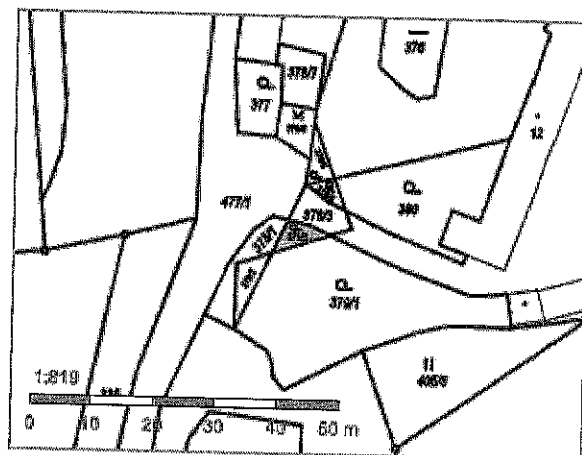
Na elektronické a úřední desce:

vyvěšeno: 10.8.2023

sejmuto:

Informace o pozemku

Parcelní číslo: [378/2](#) ☐
Obec: [Louňovice pod Bláníkem \[530107\]](#) ☐
Katastrální území: [Světlá pod Bláníkem \[687383\]](#)
Číslo LV: [10001](#)
Výměra [m²]: 22
Typ parcely: Parcela katastru nemovitostí
Mapový list: [DKM](#)
Určení výměry: Graficky nebo v digitalizované mapě
Druh pozemku: zahrada



Vlastníci, jiní oprávnění

Vlastnické právo

Podíl

Městys Louňovice pod Bláníkem, J. Žižky 16, 25706 Louňovice pod Bláníkem

Způsob ochrany nemovitosti

Název

chráněná krajinná oblast - II.-IV.zóna

zemědělský půdní fond

Seznam BPEJ

BPEJ Výměra

[55011](#) ☐ 22

Omezení vlastnického práva

Nejsou evidována žádná omezení.

Jiné zápisy

Typ

Změna výměr obnovou operátu

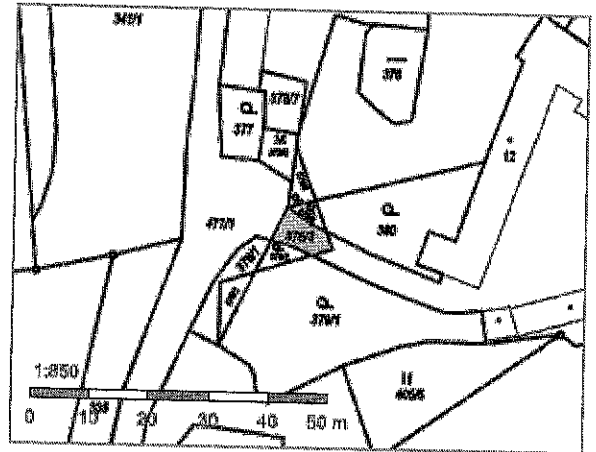
☑ Řízení, v rámci kterých byl k nemovitosti zapsán cenový údaj

Nemovitost je v územním obvodu, kde státní správu katastru nemovitostí ČR vykonává [Katastrální úřad pro Středočeský kraj, Katastrální pracoviště Benešov](#) ☐

Zobrazené údaje mají informativní charakter. Platnost dat k 22.05.2023 07:00.

Informace o pozemku

Parcelní číslo:	378/3
Obec:	Louňovice pod Bláníkem [530107]
Katastrální území:	Světlá pod Bláníkem [687383]
Číslo LV:	10001
Výměra [m ²]:	43
Typ parcely:	Parcela katastru nemovitostí
Mapový list:	DKM
Určení výměry:	Graficky nebo v digitalizované mapě
Způsob využití:	jiná plocha
Druh pozemku:	ostatní plocha



Vlastníci, jiní oprávnění

Vlastnické právo	Podíl
Městys Louňovice pod Bláníkem, J. Žižky 16, 25706 Louňovice pod Bláníkem	

Způsob ochrany nemovitosti

Název
chráněná krajinná oblast - II.-IV.zóna

Seznam BPEJ

Parcela nemá evidované BPEJ.

Omezení vlastnického práva

Nejsou evidována žádná omezení.

Jiné zápisy

Typ
Změna výměr obnovou operátu

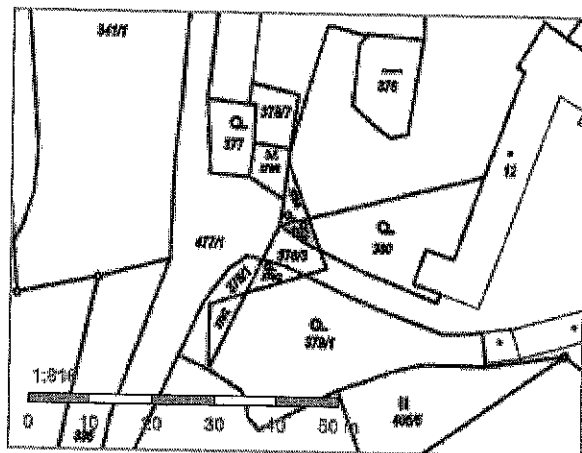
Řízení, v rámci kterých byl k nemovitosti zapsán cenový údaj

Nemovitost je v územním obvodu, kde státní správu katastru nemovitostí ČR vykonává [Katastrální úřad pro Středočeský kraj, Katastrální pracoviště Benešov](#)

Zobrazené údaje mají informativní charakter. Platnost dat k 22.05.2023 07:00.

Informace o pozemku

Parcelní číslo: [378/4](#)
Obec: [Louňovice pod Bláníkem \[530107\]](#)
Katastrální území: [Světlá pod Bláníkem \[687383\]](#)
Číslo LV: [10001](#)
Výměra [m²]: 14
Typ parcely: Parcela katastru nemovitostí
Mapový list: [DKM](#)
Určení výměry: Graficky nebo v digitalizované mapě
Druh pozemku: zahrada



Vlastníci, jiní oprávnění

Vlastnické právo

Podíl

Městys Louňovice pod Bláníkem, J. Žižky 16, 25706 Louňovice pod Bláníkem

Způsob ochrany nemovitosti

Název

chráněná krajinná oblast - II.-IV.zóna

zemědělský půdní fond

Seznam BPEJ

BPEJ Výměra

[55011](#) 14

Omezení vlastnického práva

Nejsou evidována žádná omezení.

Jiné zápisy

Typ

Změna výměr obnovou operátu

☞ Řízení, v rámci kterých byl k nemovitosti zapsán cenový údaj

Nemovitost je v územním obvodu, kde státní správu katastru nemovitostí ČR vykonává [Katastrální úřad pro Středočeský kraj, Katastrální pracoviště Benešov](#)

Zobrazené údaje mají informativní charakter. Platnost dat k 22.05.2023 07:00.