



PROGRAM ROZVOJE MĚSTYSE
LOUŇOVICE POD BLANÍKEM



na roky 2020 – 2027

Verze 01

Základním plánovacím dokumentem obce, zakotveným v zákoně č. 128/2000 Sb., o obcích, je program rozvoje obce. Jde o hlavní nástroj řízení rozvoje obce. Program rozvoje obce formuluje představy o budoucnosti obce a navrhuje způsoby, jak těchto představ dosáhnout.

Autor dokumentu: Městys Louňovice pod Bláníkem

Platnost programu rozvoje městyse Louňovice pod Bláníkem: od 24. 6. 2020 do 31. 12. 2027. Program byl schválen zastupitelstvem městyse Louňovice pod Bláníkem dne: 24. 6. 2020

OBSAH

Příprava Programu rozvoje Louňovic pod Blaníkem	7
1. Úvod	8
2. ANALYTICKÁ ČÁST	9
Charakteristika obce	9
Území	9
Historie obce	12
Symboly obce:	14
Obyvatelstvo	15
Sociální situace:	18
Spolková činnost	19
Tělocvičná jednota Sokol Louňovice pod Blaníkem	19
Sbor dobrovolných hasičů	19
Rybářský spolek Blaník	20
Český svaz včelařů	20
Myslivecký spolek Pod Blaníkem	20
Spolek WIFI Louňovice pod Blaníkem	20
Skauti	20
Sbor dobrovolných hasičů Býkovice pod Blaníkem	20
3. Hospodářství	21
Ekonomická situace	21
Trh práce:	23
Vyjíždka za prací	25
4. Infrastruktura	26
Technická infrastruktura	26
Dopravní infrastruktura a místní komunikace	27
Dopravní obslužnost	28
5. Vybavenost městyse	29
Bydlení	29
Komerční služby v obci	29
Školství a vzdělávání	29
Zdravotnictví	31
Kultura	31
Památkově chráněné objekty	32
Sport a tělovýchova:	34
6. Životní prostředí	35
Památné stromy v Louňovicích pod Blaníkem	35
7. Správa městyse	35

Obecní úřad a kompetence městyse:	35
Vnější vztahy a vazby městyse:	38
8. SWOT ANALÝZA	39
B. NÁVRHOVÁ ČÁST	40
B.1 Strategická vize	40
B. 2 Klíčové oblasti	40
Klíčová oblast DOPRAVA	40
Klíčová oblast ŽIVOTNÍ PROSTŘEDÍ	42
Klíčová oblast ROZVOJ OBCE	43
Klíčová oblast BEZPEČNOST, ZDRAVOTNÍ, SOCIÁLNÍ A BYTOVÁ TEMATIKA.....	44
Klíčová oblast KULTURA, SPORT, CESTOVNÍ RUCH, VOLNÝ ČAS	45
B.3 IMPLEMENTAČNÍ ČÁST	46

ZMĚNOVÝ LIST

<i>Datum revize</i>	<i>Číslo kapitoly</i>	<i>Obsah změny</i>	<i>Zdůvodnění</i>	<i>Orgán, který změnu projednal</i>	<i>Den jednání</i>

Pokyn: Při každé změně již schváleného dokumentu zaznamenejte změnu do tabulky

Příprava Programu rozvoje Louňovic pod Blaníkem

Práci na dokumentu předcházelo dotazníkové šetření. To se uskutečnilo v říjnu roku 2020 a podařilo se v rámci něj získat 34 dotazníků, v rámci nichž bylo vzneseno 174 podnětů.

Ve spolupráci s MAS Blaník, z.s. bylo realizováno setkání s občany, které se uskutečnilo 18. 11. 2019. V rámci tohoto setkání byly doplněny podněty z dotazníkového šetření. Vybrané podněty byly kategorizovány do následujících oblastí:

- Doprava
- Bezpečnosti, zdravotní, sociální a bytová tematika
- Životní prostředí
- Rozvoj městyse
- Kultura, sport, cestovní ruch a volný čas

V průběhu zpracování programu rozvoje obce byla dne 8. 1. 2020 realizována pracovní skupina na úrovni zastupitelstva, v níž došlo k prioritizaci jednotlivých podnětů. Dále proběhlo jednání řídicí skupiny dne 24. 2. 2020, na kterém došlo k finalizaci strategické části programu.

1. Úvod

Základním plánovacím dokumentem Městysse Louňovice pod Blaníkem, zakotveným v zákoně č. 128/2000Sb., o obcích, je program rozvoje obce. Jde o hlavní nástroj řízení rozvoje obce. Program formuluje představy o budoucnosti obce a navrhuje způsoby, jak těchto představ dosáhnout.

Program rozvoje Městysse Louňovice pod Blaníkem je dokumentem, v němž jsou zakotveny rozvojové priority obce. Podkladem pro vznik Programu rozvoje obce je "Metodika tvorby programu rozvoje obce", kterou zpracovalo Ministerstvo pro místní rozvoj. Při zpracování dokumentu se vycházelo z již existujících dokumentů obce, jako je např. územní plán obce. Dokument obsahuje současné potřeby obce a výhledové náměty, kterými se obec postupně zabývá a řeší, nebo bude řešit v budoucnu.

Program rozvoje obce je rozdělen na dvě hlavní části, a to analytickou a návrhovou část.

Analytická část definuje stávající situaci v obci dle několika oblastí, a to dle území, obyvatelstva, hospodářství, infrastruktury, vybavenosti obce a životního prostředí. Ve SWOT analýze jsou pak shrnuty silné a slabé stránky obce a dále ohrožení a hrozby.

Další část je návrhová, která obsahuje nejen vizi obce, ale také jednotlivé aktivity a opatření

Katastrální území obce Louňovice pod Blaníkem



zdroj: www.mapy.cz, říjen 2019

2. ANALYTICKÁ ČÁST

Charakteristika obce

Území

Louňovice pod Blaníkem, nacházející se jihovýchodně od Benešova u Prahy, leží v typické pahorkovité krajině středních Čech. V krajině se mozaikovitě střídají pole, lesy a louky, časté jsou menší rybníky. Charakteristickým znakem jsou menší obce rozptýlené v krajině. K Louňovicím jsou přidruženy čtyři z nich - Býkovice, Rejkovice, Světlá a Mrkvová Lhota.

Průmyslové narušení krajiny je velmi malé a oblast byla zatím uchráněna i před silnější novodobou zástavbou.

V kraji najdeme řadu zajímavých historických památek, drobných sakrálních staveb i přírodovědně zajímavých lokalit - pramenné louky a mokřady, lokality s výskyty zlata, zajímavé horniny, geomorfologické jevy i výskyty nejrůznější fauny i flory.

Nad Louňovicemi se zvedá známá hora Blaník, tvořena ve skutečnosti dvěma vrcholy - Velkým Blaníkem (638m n.m.) a Malým Blaníkem (580m n.m.). Když se blížíte k Velkému Blaníku, již z dálky zahlédnete klobouček rozhledny. Na vrcholu se kromě rozhledny hrdě tyčí k nebi Rytířské skály. Nedaleko od nich se bukovým porostem táhnou valy keltského opevnění, které zde zůstalo patrné do dnes. Cestou k vrcholu Velkého Blaníku vaší pozornosti jistě neuniknou mnohá kamenná moře, kterými jsou posety oba Blaníky. Na Malém Blaníku se nachází zřícenina poutní kaple svaté Máří Magdalény. Přímo uprostřed kaple se tyčí mohutný, podle pověsti přes 200let starý smrk, zvaný Velký Mnich. Na Velkém Blaníku a jeho okolí byla vyhlášena v roce 1981 chráněná krajinná oblast o rozloze 40,31 km².

Louňovicemi protéká říčka Blanice, v okolí Louňovic malebně meandrující. Řeka je zajímavá tím, že z ní lze vyrýžovat při troše štěstí malé zlatinky neboli šupiny přírodního zlata. Z Velkého Blaníku přitéká do Blanice potok Brodec s krajinářsky hodnotnými balvanitými partiemi.

Z okolních rybníků je největší rybník Strašík u Libouně o rozloze zhruba 10 ha.



Tabulka č.1: Souhrnné informace o obci Louňovice pod Blaníkem

Status	městys
Kód obce	530107
Okres	Benešov
Obec s rozšířenou působností	Vlašim
Pověřená obec	Vlašim
Kraj	Středočeský
Katastrální výměra (ha)	1710,86
Počet bydlících obyvatel k 1.1.2019	652
Nadmořská výška	396
Zeměpisná souřadnice	49°38'14"s.š. a 14;50'48" v.d.
Počet katastrů	3
Počet části obce	5
První písemná zmínka (rok)	1149

Zdroj: Wikipedie

Tabulka č. 2: Vzdálenost obslužných a pracovních míst od Louňovic pod Blaníkem - dostupnost po silničních tazích

Obec	Vzdálenost v km	Vzdálenost v minutách
Vlašim	10	10
Votice	20	20
Benešov	26	26
Tábor	34	35
Praha	79	58

zdroj: mapy.cz, vlastní zpracování

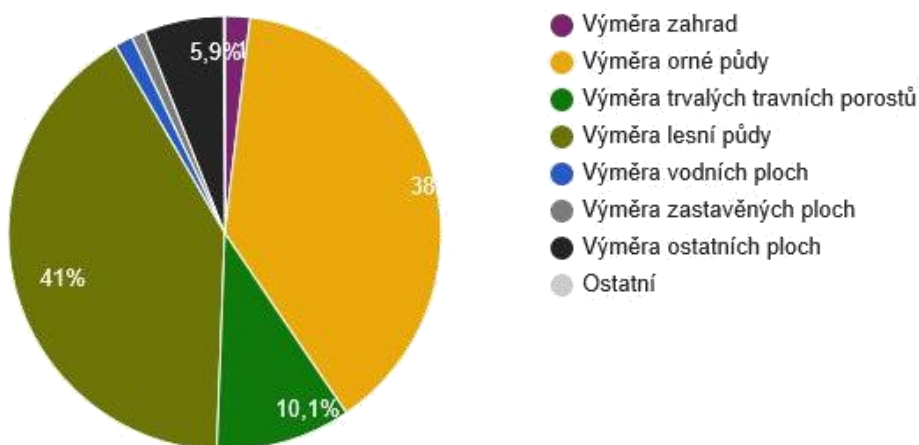
Tabulka č. 3: Hustota zalidnění ve srovnání s městem Benešov k 1. 1. 2019

Území	Počet obyvatel	Rozloha v km ²	Hustota zalidnění (počet obyvatel na 1km ²)
Louňovice pod Blaníkem	652	17,11	38
Benešov	16 656	46,85	355

Zdroj: ČSÚ, vlastní zpracování

Koeficient ekologické stability vyjadřuje poměr mezi přírodně stabilními plochami (jako jsou lesy, zahrady atd.) a plochami zastavěnými či intenzivně zemědělsky obdělávanými (tzv. nestabilními). Vyšší hodnota koeficientu obecně značí příznivější stav, hodnota vyšší než 1 znamená vyváženou (stabilní) krajinu. V obci Louňovice pod Blaníkem dosahuje koeficient hodnoty 1,19.

Graf č. 1 Struktura využití půdy v obci Louňovice pod Blaníkem v roce 2018



Zdroj: ČSÚ

Historie obce:

Prvními obyvateli zdejšího kraje, po kterých se dochovaly archeologické stopy, byli Keltové, kteří v 5. až 4. století př.n. letopočtem na vrcholu Velkého Blaníku vybudovali hradiště o rozloze zhruba 125x175m.

Keltské hradiště později zaniklo a teprve v roce 1149 byl založen želivským opatem Gotšalkem na území dnešních Louňovic pod Blaníkem ženský premonstrátský klášter.

Klášter v Louňovicích byl v roce 1420 bohužel vypálen husity a jediným objektem, který přetrval zkázu kláštera a v pozměněné podobě se dochoval dodnes, je původně gotický kostel Nanebevzetí Panny Marie. Ve 2. polovině 17. století byl kostel zbarokizován, zaklenut a doplněn kryptou.

V roce 1436 potvrdil císař Zikmund držbu Louňovic městem Tábor, kterému patřily Louňovice až do roku 1547.

Ve 2. polovině 16. století vybudoval Oldřich Skuhrovský na místě bývalého klášterního probošství renesanční tvrz s nárožními věžemi, k jejichž stavbě pravděpodobně využil materiálu ze zřícenin kláštera. Roku 1652 je tvrz připomínána již jako zámek, který byl v roce 1675 barokně upraven a dochoval se do dnešní doby. Od roku 1672 do roku 1924 patřil objekt pražskému arcibiskupství, po pozemkové reformě jej získala Tělocvičná jednota Sokol Louňovice pod Blaníkem, které patří zámek dodnes.

Na zámek navazuje budova zámeckého pivovaru, který po delší době opět plní svoji funkci. S pivovarem souvisí i velká budova pivovarského sklepení, která je již jen historickou budovou.

V roce 16.10.1679 se v Louňovicích narodil významný hudební skladatel Jan Dismas Zelenka, který působil u saského dvora. Zemřel 23.12.1745 v Drážďanech. Osobnost tohoto významného skladatele připomíná pomníček u kostela.

Národní obrození vzbudilo velkou vlnu zájmu o symboly českého národa, mezi něž patří i hora Blaník a legenda o blanických rytířích. V roce 1868 byl přivezen do Prahy a uložen do základů Národního divadla kámen z Blaníku.

V roce 1940 postavil Klub českých turistů na Velkém Blaníku 30 m vysokou rozhlednu na způsob husitské hlásky. Rozhledna je dnes provozována Městyssem Louňovice pod Blaníkem.

V současné době jsou pořádány na konci září v Louňovicích "Svatováclavské slavnosti", zahajované mší svatou na Velkém Blaníku. Poté se pestrobarevný průvod ve středověkém oblečení přesouvá do Louňovic a svou pouť končí na zámecké zahradě.

Rovněž na Malém Blaníku zanechala historie své stopy. V první polovině 16.století se stal Malý Blaník cílem poutí a byla zde Adamem z Říčan založena kaple. V roce 1676 zde sídlil poustevník Petr Havlovič (Gawlowitz). V roce 1753 byla na Malém Blaníku postavena polygonální pozdně barokní kaple sv. Máří Magdaleny. Stavba byla osmiúhelníková do elipsy, se sakristií na severovýchodě, s jeskyní pod sakristií. Kaple byla již roku 1783 z nařízení císaře Josefa II. zrušena, zvon z kaple byl přemístěn do Louňovic.

Obrázek č. 1: Mapa polohy obce vůči ČR



Zdroj: kurzy.cz


Symboly obce:

Znak: V modrém štítě ze zeleného trávníku vyrůstající lípa mezi skalami s listnatými keři do krajů, vše přirozené barvy. Před lípou běžící kanec přirozené barvy, provázený nad hlavou červeným štítkem se stříbrným břevnem.



Vlajka: Modrý list s žerďovým pruhem širokým čtvrtinu délky listu, červeno-bílo-červeně děleným v poměru 3 : 2 : 3. V modrém poli zelená lípa s hnědým vykořeněným kmenem, před ním běžící kanec.

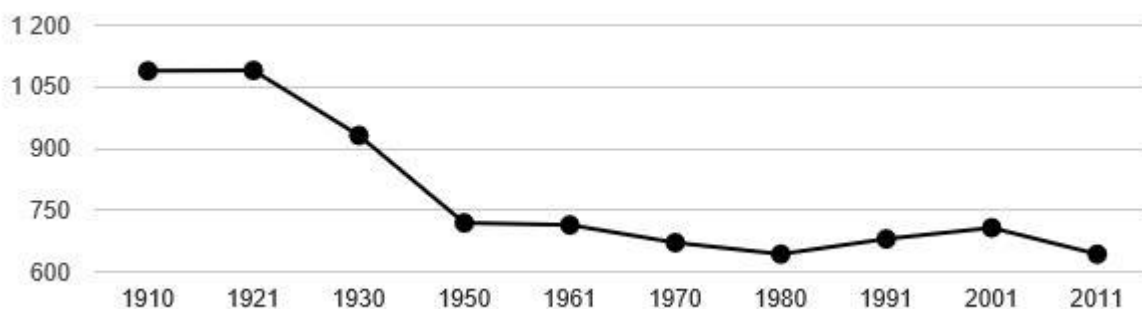
Poměr šířky k délce listu je 2 : 3.



Obyvatelstvo

V této kapitole jsou sledovány základní charakteristiky, jako například vývoj celkového počtu obyvatelstva, přirozený přírůstek a úbytek, přírůstek stěhováním, věková a vzdělanostní struktura obyvatelstva.

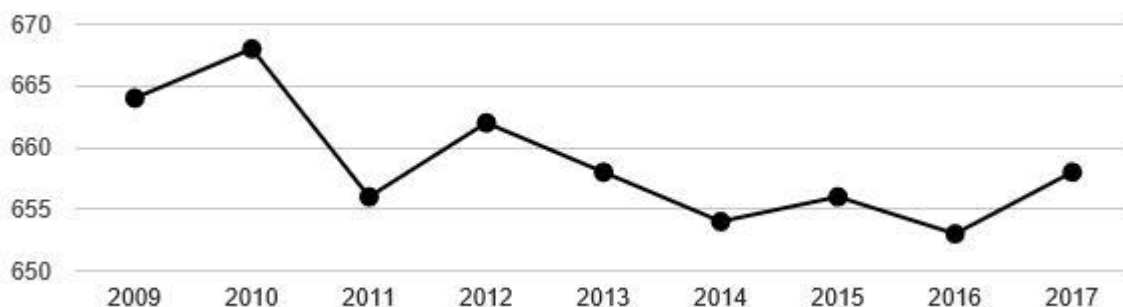
Graf č. 2 Dlouhodobý vývoj počtu obyvatel obce Louňovice pod Bláníkem od roku 1910



Zdroj: ČSÚ

Z historického hlediska je počet obyvatel obce proti roku 1910 v současnosti výrazně nižší. Největší pokles byl mezi roky 1930 -1950, a poté dále zvolna s výjimkou 90.let 20. století klesal. Za tím patrně stojí migrování lidí do měst. V současné době se lidé stěhují zpět na venkov.

Graf č. 3 Vývoj počtu obyvatel obce Louňovice pod Bláníkem v letech 2003 – 2017



Zdroj: ČSÚ

Na grafu č. 3 je vidět střídající se tendence vzrůstajícího a klesajícího počtu obyvatel.

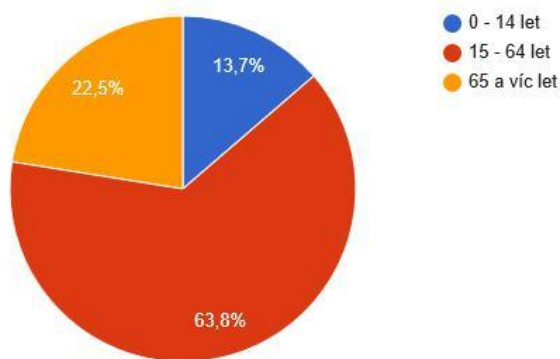
Na konci roku 2018 žilo v Louňovicích pod Bláníkem 652 obyvatel, z toho je 325 mužů a 327 žen.

Průměrný věk obyvatel byl 44 let.

Tabulka č. 4 Demografická situace v obci Louňovice pod Bláníkem

Roky		2014	2015	2016	2017	2018
Počet obyvatel		654	656	653	658	652
V tom podle pohlaví	muži	328	327	326	332	325
	ženy	326	329	327	326	327
V tom ve věku (let)	0 - 14	75	83	83	90	92
	15 - 65	450	445	425	420	405
	65 a více	129	128	145	148	155
Průměrný věk		44	44,2	45	44,9	44

Graf č. 4 Věková struktura obyvatel obce Louňovice pod Bláníkem v roce 2017



Zdroj: ČSÚ

Jak je patrné z grafu č. 4 mezi občany převažují obyvatelé ve věkové kategorii 15 - 64 let a tvoří 63,8% obyvatel.

Velmi často používanou charakteristikou věkové struktury obyvatelstva je "index stáří". Ten vypovídá o stárnutí populace. Vyjadřuje, kolik obyvatel ze starších věkových skupin připadá na sto dětí. Konkrétně v tomto případě, kolik obyvatel ve věku 65 a více let připadá na 100 dětí ve věku do 15 let. Je-li výsledná velikost indexu nižší než sto, je podíl sledované dětské složky obyvatelstva vyšší než podíl starších osob, a naopak převyšuje-li výsledná hodnota indexu sto, je počet osob ve věku nad 65 let vyšší než počet dětí v populaci.

Hodnota indexu stáří v roce 2018 byla v Louňovicích pod Bláníkem 168,5.

Graf č. 5 Vzdělanostní struktura obyvatel obce Louňovice pod Bláníkem v roce 2011



Zdroj: ČSÚ

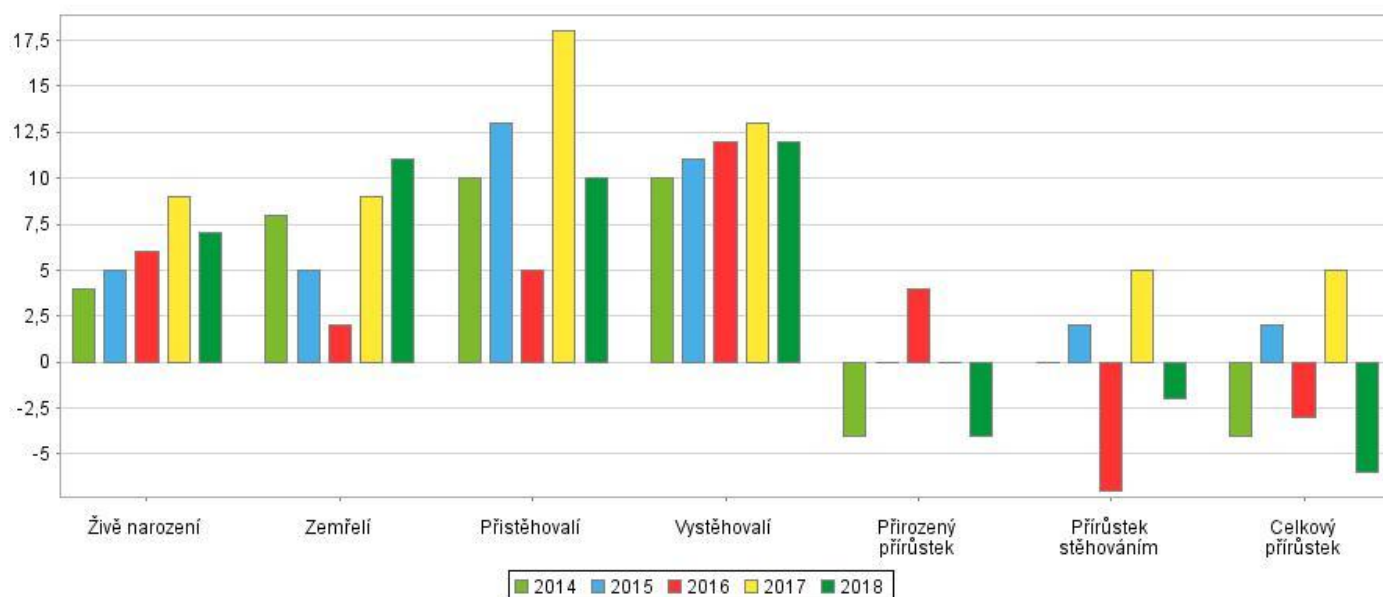
Vzdělanostní struktura obyvatel je evidována od 15 a více let. Nejaktuálnější data vyplývají z posledního sčítání lidu, domů a bytů v roce 2011. Nejpočetnější byla v Louňovicích pod Bláníkem skupina obyvatel se středním vzděláním bez maturity, dále obyvatelstvo s úplným středním vzděláním s maturitou. Početná byla také skupina obyvatel se základním vzděláním. Rozdělení obyvatel podle vzdělání je shrnuto grafu č. 5.

Tabulka č. 5 Pohyb obyvatel v obci Louňovice pod Bláníkem od roku 2014 do roku 2018

Roky		2014	2015	2016	2017	2018
Živě narození		4	5	6	9	7
Zemřelí		8	5	2	9	11
Přistěhovalí		10	13	5	18	10
Vystěhovalí		10	11	12	13	12
Přírůstek (úbytek)	přirozený	-4	-	4	-	-4
	stěhováním	-	2	-7	5	-2
	celkový	-4	2	-3	5	-6

Z tabulky č. 5 a grafu č.6 je patrné, že nejvíce lidí se vystěhovalo v roce 2017. Největší celkový pokles občanů byl v roce 2018. Migrace obyvatel je však s porovnáním s počtem obyvatel malá.

Graf č.6 Pohyb obyvatel v obci Louňovice pod Blaníkem od roku 2014 do roku 2018



Zdroj: ČSÚ

Sociální situace:

Nejnovější informace k národnosti občanů jsou z posledního sčítání lidu, domů a bytů z roku 2011. Obyvatelstvo v obci se řadí nejvíce k národnosti české. Dále jsou zde občané ze Slovenska a Ukrajiny. Při statistickém zjišťování však mnoho občanů svoji národnost neuvedlo, protože toto pole nebylo povinné.

Tabulka č. 6 - Obyvatelstvo Louňovic pod Blaníkem podle národnosti, rok 2011

	Celkem	muži	ženy
Obyvatelstvo celkem	643	319	324
z toho národnost			
česká	475	224	251
moravská	-	-	-
slezská	-	-	-
slovenská	2	2	-
německá	-	-	-
polská	-	-	-
romská	-	-	-
ukrajinská	3	2	1
vietnamská	-	-	-
neuvedeno	160	89	71

Sociálně slabí obyvatelé ani vyloučená lokalita se v obci nenachází. Doposud nebyly evidovány ani žádné větší uživateli návykových látek.

Spolková činnost

Obyvatelé obce jsou aktivní a jejich spolková činnost v obci je bohatá.

Tělocvičná jednota Sokol Louňovice pod Blaníkem

Náš Sokol byl založen 11.12. 1921. Pro zajištění prostor na cvičení byl roku 1925 koupen zámek se zahradou. Do této doby se cvičilo po různých sálech a loukách. Dnes je zámek využíván pro muzea, výstavy, koncerty a další kulturně společenské akce.

TJ tvoří tyto oddíly:

- **oddíl fotbalu** – byl založen v roce 1964. V současné době má cca 20 členů. Fotbalisté hrají IV. třídu. Každoročně spolupřádají Podblanický turnaj ve fotbale. Z kulturních akcí pořádají Vánoční turnaj v sálové kopané a Svatováclavskou diskotéku. Podílí se na pořádání dalších kulturních akcí společně s ostatními spolky obce.

- **oddíl stolního tenisu** – byl založen v roce 1978. Na začátku hráči pořádali jenom tréninky a oddílové turnaje. Okresní soutěž se hrála poprvé v sezóně 1981-82. V roce 2001 bylo založeno "B" družstvo. V současné době má stolní tenis 20 členů a kromě "B" družstva, které hraje II.OP třídu máme "A" družstvo, hrající I.OP třídu a "C" družstvo, hrající V. třídu. "C" družstvo je tvořeno dětmi a doplněno dospělými. Oddíl stolního tenisu každoročně pořádá Župní turnaj ve stolním tenise, Turnaj mládeže a Vánoční turnaj.

- **spolek BABINEC** – spolek vznikl v květnu 2007. V současné době má 18 členek. K pravidelným akcí patří pořádání Masopustního průvodu, Velikonočního jarmarku, V prosinci je to Setkání s čerty a Vánoční koncert. Spolek Babinec se aktivně zúčastňuje i dalších akcí pořádanými jinými spolky nebo městysem.

- **divadelní spolek Divadelníci** – spolek vznikl v roce 2006, kdy uvedl hru Záskok. Repertoár tvoří z větší části Címrmanovy hry. Od roku 2017 pořádají divadelníci Maškarní rej pro děti a večer maškarní pro dospělé.

Sbor dobrovolných hasičů

Historie sboru dobrovolných hasičů v obci Louňovice pod Blaníkem se začala odvíjet od roku 1887. V tomto roce se zřejmě z důvodu vzniku požárů v okolí naší obce rozhodlo několik zdejších obyvatel založit hasičskou jednotku. Tím byla v naší obci založena první organizovaná jednotka pro boj s ohněm, která v té době čítala 33 členů činných a 15 přispívajících. V současnosti členskou základnu tvoří 92 členů. Výjezdovou jednotku tvoří 12 členů, kteří pomáhají nejen při požárech, lokálních záplavách, ale také při likvidaci spadlých stromů přes komunikaci a podobných kalamitních situacích nejen v naší obci, ale i v blízkém okolí. Družstvo žen se zúčastňuje soutěží v požárním sportu – Benešovské ligy. Sbor pravidelně jednou ze soutěží organizuje. Z kulturních a společenských akcí SDH pořádá tradiční Hasičský ples, Pálení čarodějnic, Dětský den. Podílí se na pořádání dalších kulturních akcí společně s ostatními spolky obce.

Rybářský spolek Blaník

Rybářský spolek vznikl asi v polovině sedmdesátých let tak, že několik občanů Louňovic nasadilo ryby do rybníka "U pivovaru". Postupem času se spolek rozrůstal. V roce 1982 měl spolek asi 30 až 40 členů, kteří hospodařili na čtyřech rybnících. Rybníky byly pronajaty od MNV. Členové vykonávali zadarmo brigády pro MNV. V současné době má spolek 33 členů. Zároveň si vychovávají své následníky. V rybářském kroužku mají nyní 8 dětí. Každoročně pořádají prodej vánočních kaprů. Jako ostatní spolky, tak i rybáři se podílejí na pořádání kulturních akcí v obci.

Český svaz včelařů

Český svaz včelařů byl založen v roce 1933. V současné době má 29 členů a 7 nečlenů. Své zázemí mají v budově Muzea včelařství. V době od dubna do října provádějí komentované prohlídky.

Myslivecký spolek Pod Blaníkem

Myslivecký spolek vznikl v roce 1961 po sloučení okolních obcí a družstev. Později došlo k rozdělení honitby. V současné době má 15 členů a věkový průměr je 67,4let. Každý rokem v jarních měsících provádějí sběr odpadků ve škarpách u komunikací vedoucích do Louňovic. Dále provádějí sběr kamene, na konci října pořádají výlov rybníka.

Sdružení se podílí mimo jiné na organizaci dětského dne a pomáhá při Svatováclavských slavnostech.

Spolek WIFI Louňovice pod Blaníkem

Nekomerční wifi síť "WIFI Louňovice pod Blaníkem" byla spuštěna o říjnovém víkendu 23. - 24.10. v roce 2004. Dne 8.9.2006 bylo oficiálně založeno občanské sdružení "O.S. WIFI Louňovice pod Blaníkem". V současné době dosahuje počet domácností a soukromých subjektů v síti čísla 180. Hlavní činností je poskytování síťových a internetových služeb v naší obci. Pro lepší příjem konektivity a rozšíření signálu v obci vybudovali vysílač REMÍZEK. Spolek se podílí na pořádání dalších kulturních akcí společně s ostatními spolky obce.

Skauti

V Louňovicích pod Blaníkem působí 3. smíšený oddíl Vlčat a Světlušek, který patří pod skautské středisko Vlašim. Oddíl jako samostatná jednotka byl založen v lednu 2019. Předtím zde řadu let fungovaly družiny formálně spadající pod vlašimský 2. oddíl. Louňovický oddíl tvoří 2 družiny – mladší Lišky (děti ve věku 6 - 8let) a starší Netopýři (děti ve věku 9 - 12let). V současné době je v nich registrováno 14dětských členů. Skauti se scházejí 1x týdně na pravidelných schůzkách buď v klubovně nebo venku. 1x měsíčně podnikají jednodenní či víkendové výpravy do okolí, ale i do jiných regionů republiky.

Sbor dobrovolných hasičů Býkovice pod Blaníkem

Tento hasičský sbor byl založen v roce 1948. V současné době čítá 42 členů, z toho 31 mužů a 11 žen. Mužské i ženské družstvo se účastní okrskové hasičské soutěže. Kromě tohoto se podílí na organizování kulturního a společenského života přímo v Býkovicích. Mezi pravidelné akce patří masopustní průvod, odemykání a zamykání Býkovického rybníka, stavění máje, retro diskotéka, pouťová zábava. Také uskutečňují řadu brigád. V roce 2020 se chystá Sraz rodáků k výročí 520 let od první písemné zmínky o Býkovicích a 600 let od první písemné zmínky o Rejkovicích.

3. Hospodářství

Ekonomická situace

Podle údajů Českého statistického úřadu se v obci nacházelo k 31. 12. 2018 celkem 188 registrovaných ekonomických subjektů. Z toho 102 subjektů se zjištěnou aktivitou. Mezi podnikatelskými subjekty převažuje činnost ve stavebnictví, pak v průmyslu, dále v zemědělství, lesnictví a rybářství. Následují činnosti ve velkoobchodě, maloobchodě, opravy a údržba vozidel.

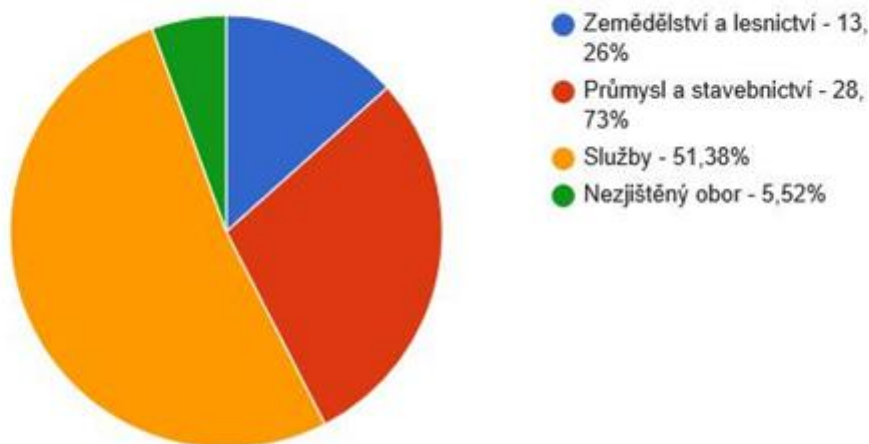
Tabulka č.7: Podnikatelské subjekty v Louňovicích pod Blaníkem podle převažující činnosti, rok 2018

	Registrované podniky	Podniky se zjištěnou aktivitou
Celkem	188	102
A Zemědělství, lesnictví, rybářství	23	13
B-E Průmysl celkem	27	20
F Stavebnictví	31	20
G Velkoobchod a maloobchod; opravy a údržba motorových vozidel	31	13
H Doprava a skladování	1	.
I Ubytování, stravování a pohostinství	7	5
J Informační a komunikační činnosti	2	1
K Peněžnictví a pojišťovnictví	1	.
L Činnosti v oblasti nemovitostí	9	4
M Profesní, vědecké a technické činnosti	12	8
N Administrativní a podpůrné činnosti	5	3
O Veřejná správa a obrana; povinné sociální zabezpečení	4	3
P Vzdělávání	3	2
Q Zdravotní a sociální péče	.	.
R Kulturní, zábavní a rekreační činnosti	1	.
S Ostatní činnosti	20	8
X nezařazeno	.	.

Zdroj: ČSÚ, veřejná databáze

Graf č. 7 poukazuje na rozložení podnikatelských subjektů podle odvětví v r. 2016, kdy převažovaly podniky ve službách. Více než čtvrtina podniků byla v průmyslu a stavebnictví a přes 13 % bylo v zemědělství a lesnictví.

Graf č. 7: Struktura podnikatelských subjektů podle odvětví v obci Louňovice pod Blaníkem v roce 2016



Zdroj: ČSÚ

V podnikatelské činnosti, která je rozdělena dle právní formy v tabulce č. 8, převažují fyzické osoby podnikající, kterých bylo na území obce registrováno 88 se zjištěnou aktivitou. Aktivních právnických osob v obci působí celkem 14, obchodní společnosti byly 4 a akciová společnost se zjištěnou aktivitou byla 1.

Tabulka č. 8: Podnikatelské subjekty podle právní normy k 31.12.2018

	Registrované podniky	Podniky se zjištěnou aktivitou
Celkem	188	102
Fyzické osoby	158	88
Fyzické osoby podnikající dle živnostenského zákona	148	81
Fyzické osoby podnikající dle jiného než živnostenského zákona	4	2
Zemědělství podnikatelé	6	5
Právnické osoby	30	14
Obchodní společnosti	4	4
akciové společnosti	1	1
Družstva	1	-

Zdroj: ČSÚ, veřejná databáze

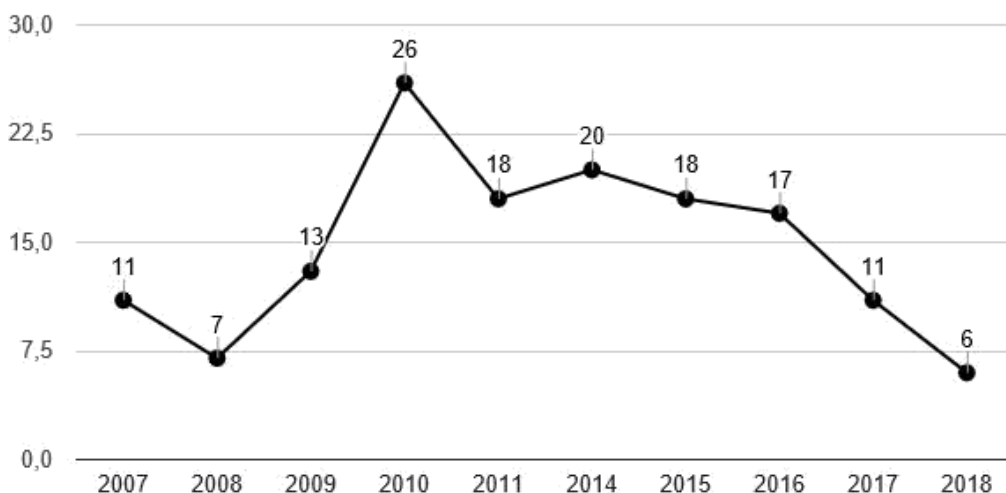
K významným podnikům v obci patří:

- **Podblanicko Louňovice pod Bláníkem a.s** – Hlavní činností je zemědělská, rostlinná a živočišná výroba. Výroba osiv a sadby, prodej vlastní produkce zemědělské výroby, poskytování služeb pro zemědělství, silniční nákladní doprava.
- **Luděk Matuška** – Hlavní činností je chov masného skotu a chov koní. Dále pěstování obilovin, konzumních a průmyslových brambor, máku, kukuřice na siláž
- **GAS Bláník** – kompletní výstavba STI, NTL plynovodů a přípojek plynu, montáž domovních rozvodů plynu, průmyslových plynovodů, zemní práce.
- **Tomáš Zrno** – opravy, výměna, servis a revize plynových kotlů
- **Karel Chmel** – vodoinstalatérské, plynařské a topenářské služby.

Trh práce:

Podíl nezaměstnaných v obci od roku 2010 klesl z počtu 26 na 6 osob v roce 2018. Stav nezaměstnanosti v letech 2012 a 2013 je nedostupný vzhledem ke změně metodiky, proto v grafu č. 8 tyto údaje chybí. Z pohledu trendu je však pravděpodobné, že se míra nezaměstnanosti snižuje.

Graf č. 8 Vývoj počtu nezaměstnaných osob



Zdroj: ČSÚ

V tabulce č. 9 je obyvatelstvo členěno na ekonomicky aktivní a neaktivní. Mezi ekonomicky aktivní se řadí občané, kteří jsou zaměstnaní, zaměstnavatelé, osoby samostatně výdělečně činné a nezaměstnaní. k ekonomicky neaktivním občanům se řadí nepracující důchodci, žáci, studenti a učni.

Tabulka č. 9: Obyvatelstvo podle ekonomické aktivity, rok 2011

		Celkem	muži	ženy	
Ekonomicky aktivní celkem		330	194	136	
v tom	zaměstnaní	313	185	128	
	z toho podle postavení v zaměstnání	zaměstnanci	237	132	105
		zaměstnavatelé	12	10	2
		pracující na vlastní účet	49	36	13
	ze zaměstnaných	pracující důchodci	18	10	8
		ženy na mateřské dovolené	5	-	5
nezaměstnaní	17	9	8		
Ekonomicky neaktivní celkem		294	117	177	
z toho	nepracující důchodci	155	66	89	
	žáci, studenti, učni	84	34	50	
Osoby s nezjištěnou ekonomickou aktivitou		19	8	11	

Zdroj: ČSÚ

Vyjíždka za prací

Charakter vyjíždky do zaměstnání je určen polohou Louňovic pod Bláníkem a její sídelní typologií (obytná funkce). Jelikož uvedena data jsou z roku 2011, lze je považovat spíše za orientační informační zdroj.

Tabulka č.10: Vyjíždka za prací

Vyjíždějí, doba cesty	Zaměstnaní			Žáci a studenti
	celkem	muži	ženy	
Vyjíždějí do zaměstnání a škol	141	79	62	69
v tom:				
v rámci obce	14	7	7	1
do jiné obce okresu	92	53	39	38
do jiného okresu kraje	9	5	4	3
do jiného kraje	22	13	9	27
do zahraničí	4	1	3	-
Vyjíždějí denně mimo obec	107	59	48	42
z toho doba cesty:				
do 14 minut	29	18	11	7
15 - 29 minut	49	26	23	15
30 - 44 minut	10	7	3	13
45 - 59 minut	6	3	3	2
60 - 89 minut	10	5	5	1
90 a více minut	1	-	1	4
Zaměstnaní bez stálého pracoviště	14	13	1	x
Zaměstnaní a žáci s nezjištěným místem pracoviště, školy v ČR	19	12	7	-

Zdroj: ČSÚ -SLDB 2011

Mobilita obyvatelstva dosahuje vysokých hodnot. Vzhledem již k zmíněnému obecnému charakteru obce je velikost vyjíždky odpovídající. Za zaměstnáním vyjíždí 43% ekonomicky aktivních obyvatel. Časově převládá vyjíždka s dobou cesty od 15 do 29 minut.

4. Infrastruktura

V této kapitole jsou analyzovány dvě základní oblasti, a to infrastruktura technická a dopravní.

Technická infrastruktura

Dodávka pitné vody do obce Louňovice pod Blaníkem je zajištěna ze 2 zdrojů. Jedná se o studnu v Pařezinách a druhá studna je v Blaníkách. Oba zdroje jsou propojeny do vodojemu. kvalita vody je pravidelně prověřována prováděním rozborů a je dobrá. na obecní vodovod je napojena většina objektů v obci, část rodinných domů a chalup má vlastní studně nebo vrty. V posledních letech se obec potýká s nedostatkem pitné vody, které musí řešit zákazem plýtvání vodou (napouštění bazénů, zalévání zahrad a trávníků). Tento problém obec řeší hydrologickým průzkumem.

V obci je vybudovaná kanalizační síť pro odpadní vody s ukončením v novém objektu centrální čistírny odpadních vod. Obec má vybudovaný systém dešťové kanalizace.

Obec je z hlediska telekomunikací pokryta sítí všech mobilních operátorů. Internetové připojení je v obci rychlé a kvalitně fungující.

Svoz a likvidaci komunálního odpadu jsou řešeny prostřednictvím příspěvkové organizace Technické služby Vlašim. V obci jsou umístěny kontejnery na tříděný odpad (4 sběrná místa), konkrétně na papír, sklo, PET láhve, plasty, nápojové kartony. V obci je také kontejner na tuk a kontejner na psí výkaly. Celoročně je obyvatelům k dispozici velkoobjemový kontejner na směsný odpad. Od jara do podzimu je k dispozici kontejner na bioodpad. V obci se buduje sběrný dvůr odpadů.

Zásobování elektrickou energií je v obci zajištěno dostatečně. U nové zástavby jsou rozvody nízkého napětí vedeny v zemi.

Obec je centrálně plynofikována. Jak vyplývá z tabulky č. 11 je plyn převládajícím typem energie.

Tabulka č.11: Obydlené byty podle způsobu vytápění v obci

Byty	Obydlené byty celkem	z toho		Počet osob	
		v rodinných domech	v bytových domech	celkem	z toho v rodinných domech
Obydlené byty celkem	231	197	29	626	532
z toho způsob vytápění:					
ústřední	192	160	29	549	459
z toho kotelna v domě:					
na pevná paliva	42	31	10	133	102
na plyn	145	124	19	402	343
etážové	2	2	-	3	3
z toho používaná energie:					
uhlí, koks, uhelné brikety	1	1	-	2	2
dřevo, dřevěné brikety	-	-	-	-	-
plyn	1	1	-	1	1
elektřina	-	-	-	-	-
kamna	30	29	-	64	61
z toho používaná energie:					
uhlí, koks, uhelné brikety	1	1	-	1	1
dřevo, dřevěné brikety	13	12	-	29	26
plyn	11	11	-	20	20
elektřina	4	4	-	9	9

Zdroj: ČSÚ-SLDB 2011

Dopravní infrastruktura a místní komunikace

Katastrálním územím Louňovic pod Bláníkem procházejí následující silnice:

- II/150 Votice – Valašské Meziříčí
- II/125 Mladá Vožice – Velký Osek

Měření intenzity silniční dopavy se provádělo na těchto silnicích v roce 2016. Uváděné hodnoty v tabulce č.12 jsou ročním průměrem denních intenzit dopavy ve vozidlech za 24 hodin.

Tabulka č.12: Intenzita dopravy na silnici č. II/150 a II/125

	silnice II/150	silnice II/125
Typ vozidel:	počet	
osobní a dodávková vozidla bez přívěsů i s přívěsy	410	2297
lehká nákladní vozidla a těžká motorová vozidla	77	327
autobusy	7	30
jednostopá motorová vozidla	7	30
všechna motorová vozidla celkem	494	2654

Zdroj: Geoportal ŘSD, vlastní zpracování

- **Místní komunikace** jsou většinou v dobrém technickém stavu. Lokální technické nedostatky a celkové zkvalitňování komunikací je třeba řešit postupně ve vazbě na možnosti obce. V roce 2019 byl nově vybudován chodník z náměstí ke hřbitovu v ulici Vlašimská.
- **Garážování a parkování vozidel** trvale žijících obyvatel je a zůstane zajišťováno na vlastních pozemcích, doplňkově na státních a veřejných dopravních plochách. Nároky na parkování u nových objektů bude zajišťováno jako součást stavby či na vlastních pozemcích. Veřejné parkoviště má obec pod Velkým Blaníkem.
- **Cyklistická a pěší doprava** v obci zahrnuje chodníky, cyklistické a turistické stezky v obci a jejím okolí.
 1. Cyklotrasa: po stopách blanických rytířů Kondrac – Veliš – Louňovice pod Blaníkem – Velký Blaník - Načeradec
 2. Cyklostezka č. 112: Louňovice pod Blaníkem – Kosova Hora
 3. Cyklostezka č. 101: Český Šternberk – Louňovice pod Blaníkem
 4. Cyklostezka č. 321: Louňovice pod Blaníkem – Kamenice nad Lipou
 5. Cyklostezka č. 1177: Louňovice pod Blaníkem – Tábor

Dopravní obslužnost

V rámci pravidelné autobusové dopravy zajišťuje v Louňovicích pod Blaníkem dopravní obslužnost COMET PLUS, ICOM transport, ČSAD Benešov, Okresní autobusová doprava Kolín a Arriva City.

5. Vybavenost městyse

Bydlení

V této kapitole jsou analyzovány charakteristiky bydlení. Převládajícím typem bydlení v Louňovicích pod Bláníkem je bydlení v rodinných domech s počtem 270 (95%), které tvoří takřka celý bytový fond.

Tabulka č.13: Domovní fond 2011

		Celkem	rodinné domy	bytové domy	ostatní budovy
Domy úhrnem		284	270	8	6
Domy obydlené		195	183	7	5
z toho podle vlastnictví domu	fyzická osoba	179	178	-	1
	obec, stát	4	-	3	1
	bytové družstvo	-	-	-	-
	spoluvlastnictví vlastníků bytů	7	4	3	-
z toho podle období výstavby nebo rekonstrukce domu	1919 a dříve	35	32	2	1
	1920 - 1970	52	50	1	1
	1971 - 1980	40	35	4	1
	1981 - 1990	45	45	-	-
	1991 - 2000	14	13	-	1
	2001 - 2011	6	6	-	-

Zdroj: ČSÚ- SLDB 2011

Komerční služby v obci

V obci se nachází 1 prodejna potravin a 1 prodejna drogerie, které mají otevřeno každý den v týdnu kromě neděle. K dispozici jsou 2 restaurační zařízení, benzínová pumpa, autoopravna a 2x týdně je v provozu kadeřnictví.

Obec má téměř veškerou základní občanskou vybavenost. Nachází se zde mateřská i základní škola pro 1. a 2. stupeň, pošta, obchody, ordinace praktického lékaře pro dospělé, pediatra a zubního lékaře. V obci nechybí kostel a hřbitov.

Školství a vzdělávání

V Louňovicích pod Bláníkem je základní škola a mateřská škola. Zřizovatelem ZŠ a MŠ je Městys Louňovice pod Bláníkem. Příspěvková organizace je složena ze základní školy a mateřské školy.

Od roku 2008 prochází zdejší budova školy úpravami. V roce 2009-2011 proběhla rekonstrukce tělocvičny, v roce 2012 byla v celé budově vyměněna okna. V roce 2014 byla rekonstruována šatna ZŠ. V roce 2015 proběhla výměna střechy, zateplení budovy a nové úpravy se dočkala i fasáda. K budově patří velká školní zahrada.

Ve školním roce 2019-2020 se opět otevřel druhý stupeň. Školu v tomto školním roce navštěvuje 72 žáků. Škola uskutečňuje vzdělávací program Cesty pro všechny, který vychází z filozofie Začít spolu. Kromě zajištění povinné školní docházky se škola zaměřuje i na pestrou mimoškolní činnost-zájmové kroužky, které mohou navštěvovat i děti, které nechodí do zdejší školy. Jde např. o kroužek rukodělný, včelařský, přírodovědný, turistický, pohybový, hudební, dále mohou děti navštěvovat kroužek keramiky, vaření, jógu, výuku anglického nebo francouzského jazyku, robotiku a programování.

Vzdělávání dětí v mateřské škole probíhá ve dvou třídách dle školního vzdělávacího programu Od jara do podzimu pod horou Blaník.. Mateřskou školu navštěvuje ve školním roce 2019-2020 43 dětí. V průběhu příštího roku budou prováděny stavební práce a tím se navýší kapacita mateřské školy.

Součástí Základní a mateřské školy v Louňovicích pod Blánkem je školní družina s kapacitou 50 dětí a školní jídelna, která má kapacitu 180 strážníků.

Obrázek č. 2 : Základní a mateřská škola V Louňovicích pod Blánkem



Zdravotnictví

Přímo v obci funguje zdravotní středisko, kde ordinuje praktický lékař pro dospělé MUDr. Irád Kevický, každé úterý od 12:30 do 15:00 hodin

Dětský praktický lékař MUDr. Helena Růžková Potančoková, každý čtvrtek od 11:00 do 12.00 hodin

Zubní lékař MUDr. Ivana Burešová, každé úterý od 9:00 do 17.00 hodin.

Kultura

Městys Louňovice pod Blaníkem vede společenský život s mnoha akcemi konajícími se po celý rok. V obci existují 4 spolky, jejichž aktivita je popsána v kapitole č. 2 Obyvatelstvo. Během roku se v obci mimo již zmíněné akce jednotlivých spolků konají Svatováclavské slavnosti a Sousedské setkání.

Místní knihovna v Louňovicích pod Blaníkem je umístěná v nové budově. Každý měsíc pořádá knihovna setkání občanů nebo putování s knihovnou, se zaměřením na určité téma. Knihovna poskytuje půjčování knih a časopisů.

Infocentrum bylo vybudováno v roce 2004 ve spolupráci obce a Svazku obcí Blaník. Infocentrum zajišťuje prohlídku obou muzeí, dává tipy na výlety, poskytuje informace o historických a přírodních zajímavostech, prodává turistické mapy, pohledy, turistické známky a upomínkové předměty z Podblanicka.

Muzeum- Nejstarší dějiny Louňovic pod Blaníkem je umístěno v zámku. Ve stálé archeologické expozici je instalován ve velké úplnosti celý výsledek déle než 25- letého výzkumu v Louňovicích i na obou Blanících. Expozice je sestavena chronologicky, začíná nálezy z 12. století a končí nálezy z doby po zániku kláštera roku 1420.

Muzeum včelařství Podblanicka bylo založeno v roce 2003. Je umístěno v objektu č.p.86, který je součástí zámeckého areálu. Velkou část expozice tvoří doklady o včelařství na Podblanicku. Mezi největší atrakci patří od jara do září prohlížeční úl s živými včelami. K nejvýznamnějším kusům patří figurální úl z 18. století a mladší úl z konce 19. století.



Pomník postavený na počest hudebního skladatele **Jana Dismase Zelenky**. Místní rodák, který se narodil v roce 16.10.1679 patřil k nejvýznamnějším světovým hudebním géniům období vrcholného baroka.

Rozhledna na Velkém Blaníku získala dnešní podobu v roce 1941, kdy klub Českých turistů postavil místo nekryté rozhledny z roku 1914 dřevěnou 30metrů vysokou věž ve tvaru husitské hlásky. Součástí je výklenek, který se nazývá oltářní mensa.



Památkově chráněné objekty

Zámek byl vybudován ve 2. pol. 16. století jako renesanční tvrz a v roce 1675 byl barokně upraven a v této podobě se dochoval do dnešní doby. K zámku patří zámecká zahrada, ohradní zeď s bránou a kaplí a bývalý pivovar. Ten byl postaven jako klasicistní budova v letech 1836 a 1839-41. Provoz byl zrušen v důsledku 2. světové války v roce 1942. V roce 2019 se zde opět začalo pivo vařit.

Kostel Nanebevzetí Panny Marie je pozůstatkem ženského premonstrátského kláštera, který byl založen v roce 1149. Pozůstatkem kláštera je také cca 20m dlouhá zeď tvořící dnes tarasní zeď.



Socha sv. Jana Nepomuckého v mírně nadživotní velikosti pochází zřejmě z roku 1769.



Výklenková kaplička se sochou sv. Prokopa

Sýpka-kulturní památka, která pochází zřejmě z 2. pol. 18století.

Kaple Sv. Máří Magdalény na Malém Blaníku. Zřícenina poutní barokní kaple s půdorysem osmiúhelníku vepsaného do elipsy byla vystavěna v r. 1753. V současné době jsou k vidění pouze obvodové zdi. Socha sv. Máří Magdalény z tohoto sakrálního objektu je dnes v louňovickém kostele.



Terénní pozůstatky solitérního středověkého neopevněného sídla ze 14. -15. století-patrně myslivny na Malém Blaníku. Sídlo je patrné jen ve formě terénních reliktnů.

Hradiště Velký Blaník-v terénu viditelné pozůstatky hradiště z doby halštatské.

K dalšímu historickému objektu patří **pivovarské sklepení** z roku 1868. V nároží pod střechou je s nápisem Blaník umístěn kámen, který byl původně určen do základů Národního divadla v Praze. Do Prahy však nakonec putoval kámen větší.



Sport a tělovýchova:

V obci má na starost rozvoj sportu a tělovýchovy Tělocvičná jednota Sokol Louňovice pod Blaníkem.

Největším oddílem je fotbalový oddíl, který má k dispozici formou pronájmu fotbalové hřiště vč. zázemí.

Místní ZŠ a MŠ disponuje rozsáhlým školním pozemkem. Na tomto pozemku je k využití školní fotbalové hřiště, bylo zde nově vybudováno mezigenerační hřiště s řadou herních prvků. Mateřská škola má k dispozici samostatné dětské hřiště, které prochází neustálými úpravami a doplňováním herních prvků. Tyto hřiště jsou zpřístupněna veřejnosti.

Nově vzniká multifunkční hřiště s umělým povrchem.

6. Životní prostředí

Louňovice pod Blaníkem leží v nejmenší chráněné krajinné oblasti naší republiky -Blaník. Důvodem vzniku byla v roce 1981 ochrana harmonické, vyvážené krajiny Středních Čech, jejíž ústřední dominantou je bájná hora Blaník. Charakteristikou oblasti je mozaikovitě střídání lesních celků, polí, luk a menších rybníků s vhodně začleněnou zástavbou obcí. Přírozenou osou oblasti je říčka Blanice. Důkazem neporušenosti krajiny je výskyt vzácných či ohrožených druhů zvířete jako je netopýr černý, vydra říční, jestřáb lesní, moták pochop, výr velký, sluka lesní. V řece Blanici se nachází rak říční, skokan zelený, čolek horský, vážka jasnoskvrnná.

Památné stromy v Louňovicích pod Blaníkem

- 3 lípy srdčité u kostela Nanebevzetí Panny Marie, stáří 150-300let
- Velký Mnich - smrk ztepilý - na vrcholu Malého Blaníku, stáří 200let
- Alej v Louňovicích - 8x lípa srdčitá, stáří 150-350 let

7. Správa městyse

Obecní úřad a kompetence městyse:

Organizační složka obce je složena ze starosty/starostky městyse, místostarosty/místostarostky a 13 členů zastupitelstva. Zvolení zástupci si následně volí ze svých řad pětičlennou radu v čele se starostou a místostarostou. Zastupitelé obce dále zřídili ze svých členů finanční výbor a kontrolní výbor a také stavební a kulturní komisi.

Příspěvkové organizace městyse:

- Základní škola a mateřská škola

Městys hospodaří se schodkovým rozpočtem. Schodek je dofinancován z přebytků z minulých let.

Tabulka č.14: Vývoj rozpočtového hospodaření obce Louňovice pod Bláníkem v letech 2009 - 2018 (v tis. Kč)

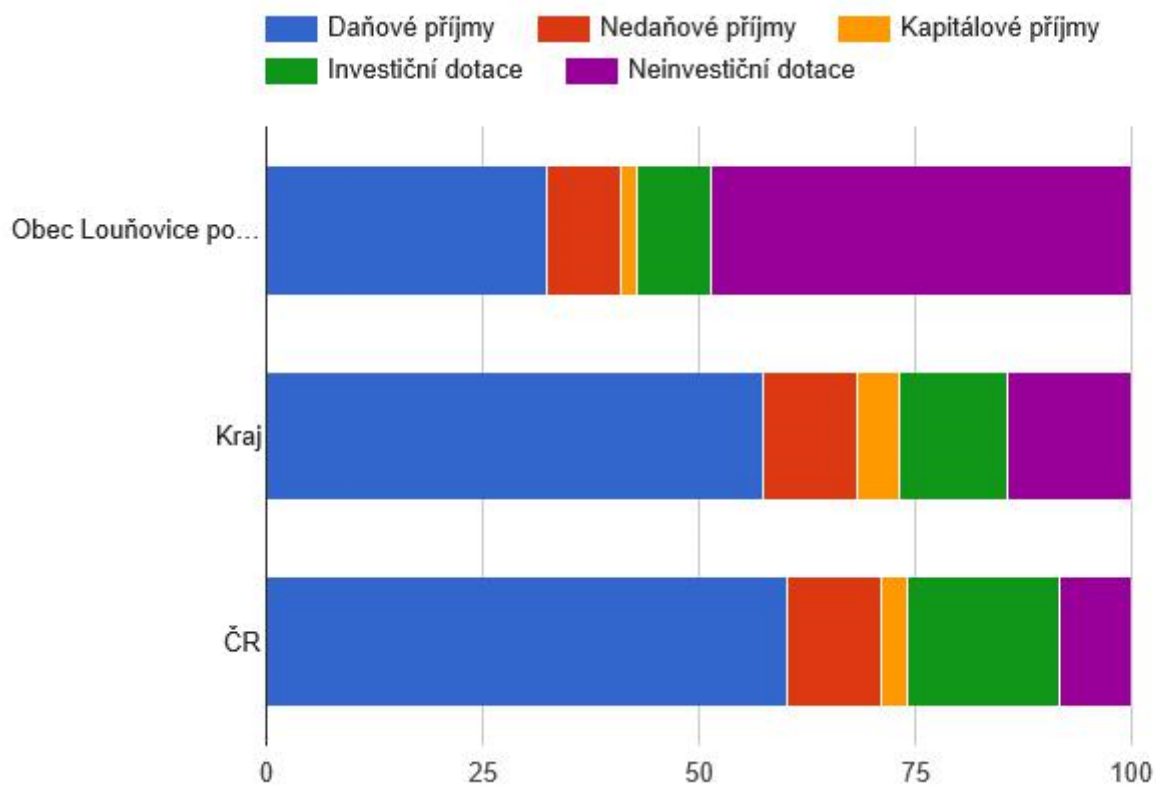
	2009	2010	2011	2012	2013	2014	2015	2016	2017	2018
Daňové příjmy	5 752	6 150	6 000	5 779	7 059	7 686	7 724	8 512		10 451
Nedaňové příjmy	2 078	1 469	2 152	1 654	2 505	1 560	1 576	1 857		2 106
Kapitálové příjmy	2 206	18	0	303	75	22	0	0		930
Neinvestiční přijaté dotace	2 423	2 747	908	3 268	1 686	638	2 680	1 657		1 565
Investiční přijaté dotace	318	634	629	4 438	80 455	0	4 427	2 406		3 893
Příjmy	12 776	11 017	9 688	15 441	91 780	9 907	16 407	14 432		18 945
Běžné výdaje	8 267	8 905	9 522	7 454	6 797	6 414	9 499	7 960		11 138
Kapitálové výdaje	885	1 707	2 334	5 464	101 605	2 729	7 278	2 881		7 465
Výdaje celkem	9 152	10 612	11 856	12 918	108 402	9 144	16 787	10 841		18 602

	2009	2010	2011	2012	2013	2014	2015	2016	2017	2018
Saldo příjmů a výdajů	3 624	405	-2 168	2 523	-16 622	763	-380	3 591		343
Podíl kapitálových výdajů [%]	9,67	16,08	19,69	42,29	93,73	29,85	43,41	26,58		40,13
Podíl běžných výdajů na celkových příjmech [%]	64,70	80,83	98,28	48,28	7,41	64,75	57,90	55,16		58,79

Zdroj: ČSÚ

Pro přehled o rozpočtových příjmech městyse slouží následující graf č. 9, kde je srovnání rozpočtového příjmu městyse se Středočeským krajem a s Českou republikou za období 2009-2018.

Graf č .9 Srovnání struktury rozpočtových příjmů v období 2009 – 2018



Zdroj: ČSÚ

Vnější vztahy a vazby městyse:

Obec je členem Místní akční skupiny Blaník, členem Svazku obcí Blaník a Dobrovolného svazku obcí BENE-BUS.

Místní akční skupina Blaník - je to dobrovolné, neziskové sdružení občanů, neziskových organizací, veřejných institucí a podniků, založená na podporu rozvoje území MAS Blaník. V současné době má 48 členů, včetně obcí, spolků, zemědělských podnikatelů a fyzických osob. Skupina má za cíl navrhnout a realizovat strategii rozvoje území obcí kolem hory Blaník.

Mikroregion Blaník - je dobrovolný svazek obcí, jehož sídlo jsou Louňovice pod Blaníkem. Cílem je celkový rozvoj mikroregionu, cestovní ruch. Sdružuje celkem 10 obcí soustředěných kolem Blaníku. Byl založen v roce 2000, ale strategie však byla zpracována až v roce 2003. Od svého založení využívá dotace z Krajského úřadu Středočeského kraje a jeho Programu obnova venkova a Programu rozvoje venkova. Tyto dotace se využívají především na obnovu místních komunikací, rozvoj občanské vybavenosti, úpravy veřejných prostranství, obnovy významných památek rozvoj sportu. Obce se každoročně zapojují do soutěže Vesnice roku. Ta byla poprvé vyhlášena v roce 1995.



BENE-BUS - tento spolek byl založen za účelem financování dopravní obslužnosti obcí na Benešovsku.

Sdružuje 111 obcí v regionu.

REALIZOVANÉ PROJEKTY

rok	akce	dotace:
2017	Chodník v ulici Táborská	Státní fond dopravní infrastruktury
	Odpočinková zóna	Ministerstvo zemědělství
	Oprava kaple na Světlé	Ministerstvo zemědělství
	Oprava povrchu ulice J.Žižky	Ministerstvo pro místní rozvoj
2018	Mezigenerační hřiště	Ministerstvo pro místní rozvoj
	Víceúčelové hřiště	Ministerstvo pro místní rozvoj
	Oprava povrchu a odvodnění místní komunikace v Býkovicích	Ministerstvo pro místní rozvoj
	Výměna vytápění v ZŠ	Středočeský kraj
2019	Chodník v ulici Vlašimská	Ministerstvo pro místní rozvoj
	Zlepšení kvality zázemí ZŠ a MŠ	IROP

8. SWOT ANALÝZA

SILNÉ STRÁNKY	SLABÉ STRÁNKY
<ul style="list-style-type: none"> - Funkční spolupráce ostatními obcemi v rámci mikroregionu - v obci Základní škola s alternativním vzdělávacím přístupem - zkušenost Základní a mateřské školy s Evropskými i národními dotacemi - v obci existuje řada fungujících spolků - v blízkosti městyse významný turistický cíl – Velký Blaník a další cíle cestovního ruchu - městyse realizuje Svatováclavské slavnosti - území městyse je součástí Geoparku Kraj Blanických rytířů - územní plán počítá s možností nové výstavby - městysem jsou realizovány kulturní zájezdy pro občany - zázemí pro volnočasové a sportovní aktivity v obci - veřejné WC 	<ul style="list-style-type: none"> - v obci chybí některé služby - v obci nedostatečný přístup k lékařské péči - chybí někteří odborní lékaři, ti stávající mají nedostačující ordinační dobu - v obci není dostatek pracovních příležitostí v místě bydliště, za prací je třeba dojíždět do větších obcí - chybí obecní byty - nedostatečné ubytovací kapacity pro turisty - nedostatek pitné vody - stav místních komunikací - bezpečnost dopravy – chodníky, přechody, průjezd nákladních vozidel obcí - nedostatečné zázemí a vybavení hasičů v Louňovicích pod Blaníkem a Býkovicích
PŘÍLEŽITOSTI	HROZBY
<ul style="list-style-type: none"> - zájem obyvatel o život na venkově, silící trend - obecný zájem o alternativy ve vzdělávání – Základní a mateřská škola Louňovice pod Blaníkem atraktivní i pro obyvatele okolních obcí - aktualizace komunitního plánu poskytování sociálních služeb - vybudování společných zařízení vycházejících z pozemkových úprav 	<ul style="list-style-type: none"> - nezájem o pokračování spolkové činnosti, chybějící motivace k vedení volnočasových aktivit v obci - nevhodná zemědělská činnosti v katastrálním území obce - kůrovcová kalamita v obecních lesích - nedostatek vody v krajině

B. NÁVRHOVÁ ČÁST

B.1 Strategická vize

Městys Louňovice pod Blaníkem nabízí v roce 2027 dobré podmínky pro život. Zajišťuje svým občanům kvalitní dopravní a technickou infrastrukturu. Školství je v obci na velmi dobré úrovni. Občanům jsou poskytovány kvalitní sociální služby, k dispozici je celá řada volnočasovým a kulturních aktivit ve spolupráci městyse s dobrovolnými organizacemi. Cestovní ruch je na stále na vzestupu, jsou organizovány tradiční kulturní akce. Životní prostředí v obci je velmi dobré, a to jak s ohledem na zeleň a vodní plochy uvnitř městyse, tak i mimo něj.

B. 2 Klíčové oblasti

Klíčová oblast DOPRAVA

Specifické cíle	Opatření
D-1 Budovat infrastrukturu pro silniční, motorovou dopravu a vytvářet zázemí pro dopravu v klidu	D-1-1: Opravovat a budovat pozemní komunikace v majetku městyse - vč. doprovodných prvků
	D-1-2: Opravovat a budovat chodníky
	D-1-3: Opravovat a budovat veřejné osvětlení
	D-1-4: Vytvářet dostatečný počet parkovacích míst a jiného zázemí pro parkování
D-2: Zajistit bezpečnost dopravy	D-2-1: Podporovat preventivní činnost v oblasti dopravy
D-3 Budovat dopravní značení	D-3-1: Podporovat instalaci informačních tabulí pro turisty

Vazba na opatření	Aktivita	Realizace od - do	Odhadovaná finanční náročnost	Zdroj financování	Prioritní osa
D-1-1	Rekonstrukce místní komunikace ul. Na Smírech	2020 – 2025	1 500 000 Kč	Dotace MMR	1
D-1-1	Oprava kanálů v ulici Blanická	2020	100 000 Kč	Rozpočet obce	1
D-1-2	Rekonstrukce chodníků podél komunikace od zámků až ke škole včetně veřejného osvětlení – ul. Tábořská	2021 – 2027	7 000 000 Kč	Rozpočet obce/dotace	1
D-3-1	Instalace reprezentativních cedulí na vjezdech do obce	2026	50 000 Kč	Rozpočet obce	2
D-1-1	Řešení revitalizace náměstí včetně řešení bezpečných přechodů pro chodce, parkovacího stání pro autobusy, zeleně	2021 - 2027	20 000 000 Kč	Rozpočet obce/dotace	2
D-1-3	Výměna veřejného osvětlení a instalace úsporného – v Louňovicích pod Blaníkem, Býkovicích pod Blaníkem a Rejkovicích	2020 - 2027	300 000 Kč	Rozpočet obce/dotace	2
D-2-1	Řešení dopravně bezpečnostní situace pro chodce u parkoviště pod Blaníkem	2020 - 2021	Není stanoveno	Rozpočet obce/dotace	2

Seznam dalších aktivit:

- D-2-1 Instalace radarů na příjezdové cesty do obce
- D-1-1 Obnovit škrapy
- D-1-1 Rekonstrukce komunikací u nové zastávky „U Rybníčků“
- D-1-2 Vybudování chodníku k fotbalovému hřišti
- D-2-1 Zamezit jízdám nákladních vozidel – ulice Spojovací
- D-2-1 Upravit rychlostní průjezd k Libouni
- D-1-4 Vybudování parkoviště pod Blaníkem
- D-1-4 Vybudování parkoviště u Základní a mateřské školy Louňovice pod Blaníkem

Klíčová oblast ŽIVOTNÍ PROSTŘEDÍ

Specifické cíle	Opatření
ŽP - 1: Péče o životní prostředí	ŽP- 1-1: Zlepšení situace v odpadovém hospodářství
	ŽP-1-2: Řešení nedostatku vody
	ŽP-1-3: Zajištění péče o obecní zeleň
	ŽP-1-4: Řešení protipovodňové ochrany
	ŽP-1-5: Péče o vodní plochy

Vazba na opatření	Aktivita	Realizace od - do	Odhadovaná finanční náročnost	Zdroj financování	Prioritní osa
ŽP-1-5	Revitalizace pivovarského rybníku	2020-2027	7 200 000 Kč	Mze/MŽP/AOPK	1
ŽP-1-1	Řešit vývoz komunálního odpadu a nedostatku sběrných míst, vybudování sběrného dvora	2020-2027	není stanoveno	Rozpočet obce/dotace	1
ŽP-1-2	Zabezpečení dostatku pitné vody vybudováním nového vrtu.	2020	2 000 000 Kč	Dotace	1
ŽP-1-3	Koupě traktůrku na sekání trávy	2020	200 000 Kč	Rozpočet obce/dotace	1
ŽP-1-3	Řešení hospodaření v lesích související s kůrovcovou kalamitou postižených lesích - včasné zalesňování.	2020-2027	10 000 000 Kč	Rozpočet obce/dotace	1
ŽP-1-3	Nákup traktoru na hospodaření v lesích	2020-2027	1 300 000,00 Kč	Rozpočet obce/dotace	1
ŽP-1-2	Řešit záchyt dešťové vody v obci - např. lokality u školy, zámku a podobně.	2020- 2027	1 000 000,00 Kč	Rozpočet obce/dotace	1
ŽP-1-2	Budování polních cest, remízků a mezí v katastru obce	2020-2027	500 000,00 Kč	Rozpočet obce/dotace	1
ŽP-1-2	Budování vodních ploch na zadržování vody v krajině v katastru obce	2020-2027	10 000 000,00 Kč	Rozpočet obce/dotace	1

Seznam dalších aktivit

ŽP-1-4 Vybudování suchého poldru nad Louňovicemi

ŽP-1-3 Sekání trávy a údržba zeleně v obci

Klíčová oblast ROZVOJ OBCE

Specifické cíle	opatření
R-1: Zajistit péči o obecní majetek a veřejné služby	R-1-1: Pečovat o veřejná prostranství a veřejnou infrastrukturu a majetek
	R-1-2: Zkvalitnění veřejných služeb
	R-1-3: Obnova a modernizace vybavení i zařízení v ZŠ a MŠ Louňovice pod Blaníkem
R-2: Zajistit možnosti nové výstavby v obci	R-2-1: Zajištění infrastruktury pro nové stavební pozemky
R-3: Podporovat kvalitní podnikatelské prostředí a zaměstnanosti	R-3-1: Připravovat pobídky pro podnikatele a podmínky pro rozvoj podnikatelských aktivit

Vazba na opatření	Aktivita	Realizace od-do	Odhadovaná finanční náročnost	Zdroj financování	Prioritní osa
R-1-1	Instalace nových laviček v obci, v lokalitě ke Lhotě, autobusová zastávka u školy	2020-2027	50 000 Kč	Rozpočet obce/dotace	1
R-2-1	Zasíťování nových parcel v lokalitě U Rybníčku (celkem 13 parcel a dalších stávajících)	2020-2027	20 000 000 Kč	Rozpočet obce/dotace	1
R-2-1	Řešení vykoupení a zasíťování pozemků pro novou zástavbu v lokalitách dle územního plánu	2020 - 2027	není stanoveno	Rozpočet obce/dotace	1

Seznam dalších aktivit

R-1-1 Oprava místního veřejného rozhlasu

R-3-1 Podpora místních podnikatelů

Klíčová oblast BEZPEČNOST, ZDRAVOTNÍ, SOCIÁLNÍ A BYTOVÁ TEMATIKA

Specifický cíl	Opatření
S-1: Zajistit péči o zdraví a kvalitu života obyvatel města všech generací	S-1-1: Podporovat možnosti dostatečné zdravotní a sociální péče v Louňovicích pod Bláníkem
S-2: Podporovat poskytovatele sociálních služeb	S-2-1: Podporovat aktivity zajišťující vhodné zázemí pro zvýšení kvality nebo rozvoj poskytování sociálních služeb
S-3: Podporovat bytovou situaci v obci	S-3-1: Podpořit osoby s obtížnou bytovou situací
S-4: Podpora hasičů	S-4-1: Zajištění infrastruktury pro hasiče

Vazba na opatření	Aktivita	Realizace od – do	Odhadovaná finanční náročnost	Zdroj financování	Prioritní osa
S-1-1	Rekonstrukce zdravotního střediska	2021-2027	1 000 000 Kč	Dotace/rozpočet obce	1
S-4-1	Rekonstrukce hasičské zbrojnice Býkovice pod Bláníkem	2021	500 000 Kč	Dotace PRV	1
S-4-1	Rekonstrukce hasičské zbrojnice Louňovice pod Bláníkem	2021 - 2027	3 000 000 Kč	Dotace Ministerstvo vnitra	1
S-3-1	Řešení výkupu pozemku "pod střediskem" a vybudování bytů	2020-2027	20 000 000 Kč	Dotace/rozpočet obce	2

Seznam dalších aktivit:

- S-1-1 Nové hasičské auto Louňovice pod Bláníkem
- S-1-1 Řešit nedostatečnou délku ordinační doby lékařů
- S-1-1 Zajistit sběr léků

Klíčová oblast KULTURA, SPORT, CESTOVNÍ RUCH, VOLNÝ ČAS

Specifické cíle	Opatření
K-1: Zajistit vhodné prostory a infrastrukturu pro činnost v oblasti kultury, sportu, volného času a cestovního ruchu	K-1-1: Rekonstrukce, nákup vybavení u stávajících zázemí pro činnost kulturní, sportovní, volný čas, cestovní ruch
	K-1-2: Budování nového zázemí pro kulturu, sport, volný čas, cestovní ruch
K-2: Podporovat realizaci akcí a aktivit v oblasti kultury, sportu, volného času a cestovního ruchu	K-2-1: Podporovat a rozvíjet kulturní, sportovní, volnočasové a další aktivity
	K-2-2: Zlepšit propagaci volnočasových, kulturních, spolkových aktivit vč. cestovního ruchu

Vazba na opatření	Aktivita	Realizace od-do	Odhadovaná finanční náročnost	Zdroj financování	Prioritní osa
K-1-1	Oprava rozhledny Blaník	2020-2025	2 000 000 Kč	Vlastní zdroje/dotace	1
K-1-1	Rekonstrukce asfaltového hřiště u pivovaru na dětské hřiště	2021	1 000 000 Kč	MMR, kraj	1
K-1-1	Zprovoznění multifunkčního hřiště u základní školy. Oprava aktuálního povrchu.	2020	1 500 000 Kč	Rozpočet obce	1
K-1-1	Pořízení přenosného rozkládacího podia.	2020- 2021	600 000 Kč	Dotace PRV/rozpočet obce	1
K-1-1	Rekonstrukce koupaliště včetně vstupu pro děti, úpravy okolí, navezení více písku, nákup atrakcí pro děti – skluzavky, prolézačky	2020- 2025	200 000 Kč	Rozpočet obce/dotace	1
K-1-2	Vybudování ubytování pro turisty v budově Úřadu městyse	2020 - 2021	1 000 000 Kč	Rozpočet obce/dotace	1
K-2-1	Realizace organizovaných zájezdů pro občany na kulturní akce.	2021-2027	50 000 Kč/rok	Vlastní zdroje obce	1
K-2-1	Realizace Svatováclavských slavností	2021-2027	400 000 Kč	Dotace Středočeského kraje	1
K 1-2	Přemístění infocentra a muzea do čp. 48 včetně rekonstrukce tohoto domu.	2025	5 000 000 Kč	Dotace/Rozpočet obce	2

Seznam dalších aktivit:

- K-1-1 Opravit a využít zámek
- K-1-1 Rekonstrukce fotbalových kabin s možností ubytování pro sportovce
- K-2-1 Zajištění hasičského kroužku pro děti
- K-2-1 Rukodělné a zájmové aktivity pro dospělé
- K-2-2 Dostatečně a dopředu informovat o akcích všemi způsoby (plakáty, web, Facebook)

B.3 IMPLEMENTAČNÍ ČÁST

Způsob realizace PRO:

- Program rozvoje městyse Louňovice pod Blaníkem představuje základní směr rozvoje městyse v letech 2020 – 2027. Dokument je jedním z nástrojů řízení obce a zachycuje hlavní problémy a předpoklady pro rozvoj městyse.
- Strategické plánování mimo jiné napomáhá efektivnímu využívání finančních zdrojů, ať už se jedná o rozpočet obce či dotační prostředky. Řada dotačních titulů aktuálně požaduje oporu projektových záměrů právě ve strategickém dokumentu obce a dá se předpokládat, že v dalším dotačním období tomu nebude jinak.
- Realizace dokumentu bude uskutečňována pomocí konkrétních projektů, které budou naplňovat jednotlivé aktivity, opatření. Dojde tak k naplnění strategické vize.
- Osobou zodpovědnou za realizaci aktivit je starosta obce, který bude ve spolupráci se zastupitelstvem obce především:
 - iniciovat realizaci opatření a aktivit,
 - vyhledávat a zajišťovat zdroje financování aktivit programu rozvoje,
 - projednávat podněty vztahující se k realizaci opatření a aktivit,
 - delegovat jednotlivé činnosti a pravomoci na odpovědné osoby.

Způsob aktualizace PRO

- Program rozvoje městyse je živým dokumentem, dokument tedy je nutné revidovat již v průběhu jeho realizace. Předpokládá se jeho aktualizace jednou ročně, a to na konci kalendářního roku. Aktualizace dokumentu bude probíhat dle podkladů projednaných řídicí skupinou.

- Seznam aktivit není konečný. V průběhu realizace Programu může být doplňován na návrh řídicí skupiny. Taková změna však podléhá aktualizaci dokumentu – tj. projednáním zastupitelstvem městyse v souvislosti se schvalováním nového rozpočtu a rozpočtového výhledu. Samotné změny priority či rozpracování aktivity do projektového záměru provádí řídicí skupina během roku dle potřeby.

Aktualizovaný PRO bude zveřejněn na internetových stránkách obce <https://www.lounovicepodblanikem.cz/>

Evidence změn, aktualizací a úprav bude v kompetenci pověřeného zaměstnance úřadu, který povede wordovou verzi dokumentu v režimu změn včetně oprav, aktualizací – tyto změny se týkají také úprav termínu realizace aktivit, odhadu nákladů a způsobu financování.

Financování realizace programu

Program rozvoje městyse bude financován dle možností z vlastních zdrojů obce a doplňkových zdrojů jako jsou dotace kraj, národní dotace, fondy EU). Informace o možnostech finančních zdrojů budou upřesňovány v průběhu realizace programu. Aktivity budou realizovány v úzké vazbě na rozpočet obce, přednostně by měly být realizovány akce s prioritou 1 a 2.

Seznam zdrojů:

1. Český statistický úřad
2. Wikipedie
3. Národní památkový ústav
4. www.mapy.cz
5. kurzy.cz
6. Mikroregion Blaník
7. MAS Blaník
8. Louňovice pod Blaníkem